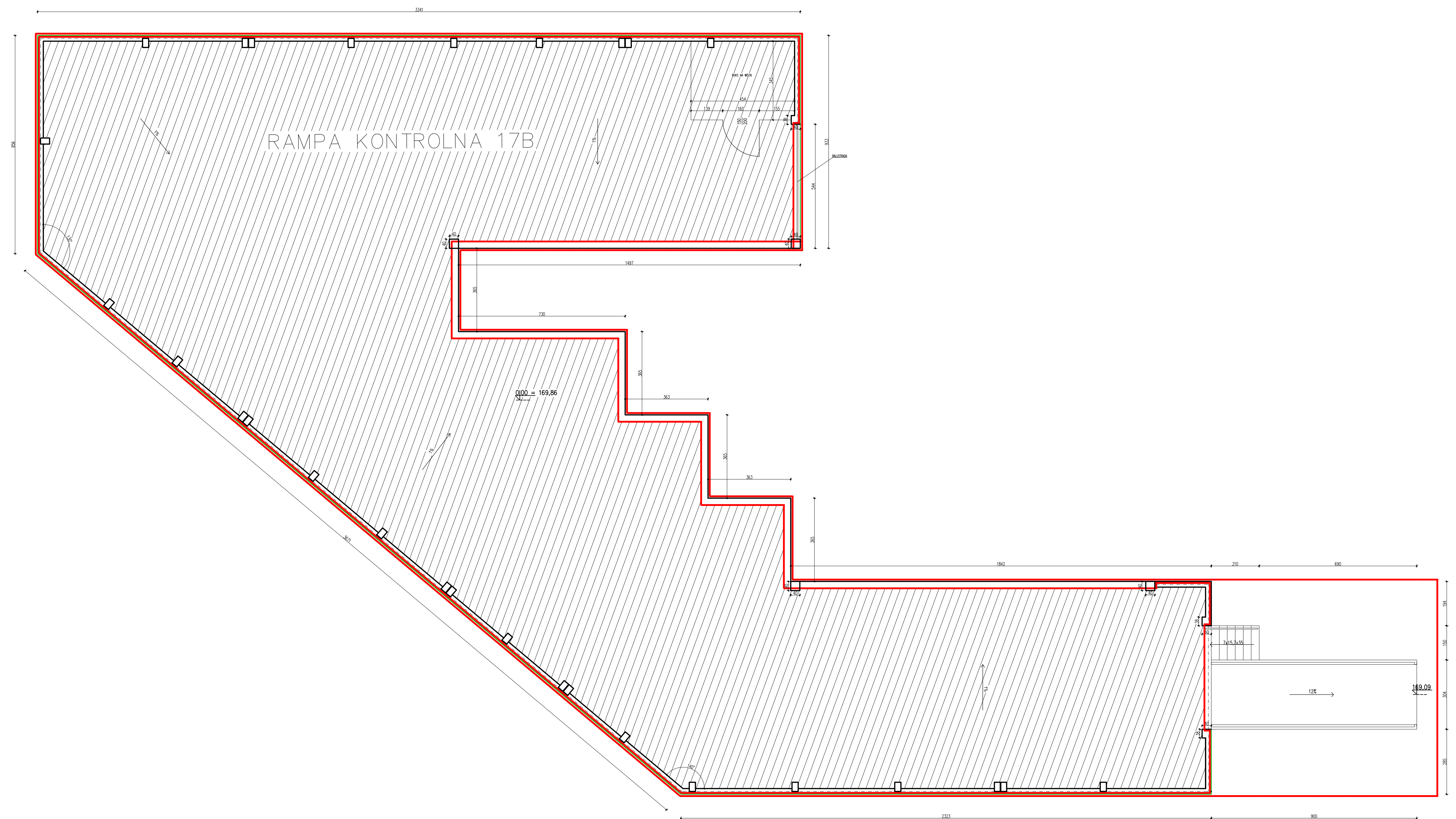





RZUT PRZYZIEMIA RAMPY KONTROLNEJ 17B SKALA 1:100



**LEGENDA:**

- • • • • – ZAKRES OPRACOWANIA
-  – ISTNIEJĄCE ŚCIANY
-  – ISTNIEJĄCE ELEMENTY
-  – OBSZAR POZA OPRACOWANIEM

1. Projekt rozpatrywać łącznie z opisem technicznym.
2. Wszelkie prace należy prowadzić zgodnie z zasadami sztuki budowlanej, szczegółowymi zaleceniami polskich przepisów i norm branżowych, atestów i dopuszczczeń do stosowania oraz według zaleceń i zgodzie z technologią produktów wszelkich wyrobów i systemów stosowanych w realizacji projektu.
3. Niniejsza dokumentacja stanowi część opracowania wielobranżowego. Dokumentację wielobranżową należy rozpatrywać jako całość.
4. Nie należy prowadzić robót w oparciu o dokumentację jednej branży bez sprawdzenia ich odniesień do pozostałych branż.

	"ATM" Krzysztof Miklaszewicz- usługi budowlane 15-999 Bydgoszcz, ul. Sławkowa 12 lok. 107 tel. 74 745 40 70 fax: 74 745 40 70, e-mail: atm@interia.pl		Nr. Inw. <b>I-65</b>
	Nazwa i adres osoby Beneficjenta: <b>RAMPA KONTROLNA NR 17B NA PLATFORMIE WJAZDOWY          DROGOWEGO PRZEJŚCIA GRANICZNEGO KADZIŁO</b>		Data: <b>10.06.2010</b>
Nazwa i adres Wykonawcy: <b>STADAM PROJEKT</b>	Nazwa Wykonawcy: <b>STADAM WYKONAWCA</b>	Skala: <b>1:10</b>	
P.W. <b>RZUT PRZYZIEMIA</b>	Projektant: <b>PODPIS:</b>		
Specjalność: <b>KONSTRUKCYJNO-BUDOWLANA</b>	Podpis:		
Opracowanie chronione prawem autorskim			